

ΑΔΑ:



**ΕΛΛΗΝΙΚΗ ΔΗΜΟΚΡΑΤΙΑ  
ΠΕΡΙΦΕΡΕΙΑ ΑΤΤΙΚΗΣ  
Π. Ε. ΔΥΤ. ΤΟΜΕΑ ΑΘΗΝΩΝ  
ΓΡΑΦΕΙΟ ΑΝΤΙΠΕΡΙΦΕΡΕΙΑΡΧΗ**

Περιστέρι: 6/7/2023  
ΑΡ. ΠΡΩΤ.838422

Ταχ. Δ/ση: Τρώων 1 & Χαλκίδος  
Τ.Κ.: 12133, Περιστέρι  
Πληροφορίες: Γρ. Αντιπεριφερειάρχη  
Τηλέφωνο: 213 2100 377  
E – mail: [jd.dta@patt.gov.gr](mailto:jd.dta@patt.gov.gr)  
[ant.dta@patt.gov.gr](mailto:ant.dta@patt.gov.gr)

Προς: Πίνακας Αποδεκτών

#### **ΑΠΟΦΑΣΗ**

#### **Ο ΑΝΤΙΠΕΡΙΦΕΡΕΙΑΡΧΗΣ & ΠΡΟΕΔΡΟΣ ΤΟΥ ΣΥΝΤΟΝΙΣΤΙΚΟΥ ΟΡΓΑΝΟΥ ΠΟΛΙΤΙΚΗΣ ΠΡΟΣΤΑΣΙΑΣ Π.Ε. ΔΥΤΙΚΟΥ ΤΟΜΕΑ ΑΘΗΝΩΝ**

Έχοντας υπόψη :

1. Τις διατάξεις του Ν. 3852/2010 «Νέα Αρχιτεκτονική της Αυτοδιοίκησης και της Αποκεντρωμένης Διοίκησης – Πρόγραμμα Καλλικράτης»(ΦΕΚ87/τ.Α' /7-6-2010).
2. Τις διατάξεις της υπ. αρ. πρωτ. 37419/13479/08-05-18 απόφασης του Συντονιστή της Αποκεντρωμένης Διοίκησης Αττικής (ΦΕΚ Β' 1661/11-05-2018) «Έγκριση της 121/2018 απόφασης του Περιφερειακού Συμβουλίου Περιφέρειας Αττικής, περί τροποποίησης - επικαιροποίησης του Οργανισμού Εσωτερικής Υπηρεσίας της Περιφέρειας Αττικής».
3. Την υπ'αρ.:οικ 499022/02-09-2019 απόφαση Περιφερειάρχη Αττικής περί μεταβίβασης αρμοδιότητας συγκρότησης ΣΟΠΠ στον Αντιπεριφερειάρχη για θέματα Πολιτικής Προστασίας & Περιβάλλοντος, Κόκκαλη Βασίλειο(ΦΕΚ 3571/τ.Β/25-09-2019)
4. Την υπ' αριθ. 2322/2019 απόφαση της 20ης συνεδρίασης που πραγματοποιήθηκε την 18<sup>η</sup> Σεπτεμβρίου 2019, του Περιφερειακού Συμβουλίου Αττικής με την οποία ορίζονται εκπρόσωποι του Περιφερειακού Συμβουλίου στα Συντονιστικά Όργανα Πολιτικής Προστασίας των Περιφερειακών Ενοτήτων της Περιφέρειας Αττικής .
5. Τις διατάξεις του Ν.3013/2002 «Αναβάθμιση Πολιτικής Προστασίας», όπως τροποποιήθηκε με το Ν.4249/2014 (ΦΕΚ Α' 73).
6. Τις διατάξεις του άρθρου 25 του Ν.998/1979 (ΦΕΚ 289 τ.Α) όπως συμπληρώθηκε με την παρ.1 του άρθρου 59 του Ν.2637/1998 (ΦΕΚ 200 τ.Α).

7. Το Ν.2629/1999 «Κώδικας Οδικής Κυκλοφορίας» (Κ.Ο.Κ.) όπως τροποποιήθηκε με το Ν.4530/2018 (ΦΕΚ 59 Α'/30-03-2018)
8. Τις διατάξεις του Π.Δ 575/1980 (ΦΕΚ 157 Α')
9. Την υπ'αρ:7575/18-10-2016 απόφαση του Αναπληρωτή Υπουργού Εσωτερικών και Διοικητικής Ανασυγκρότησης «Ρυθμίσεις λειτουργίας Συντονιστικών Οργάνων Πολιτικής Προστασίας (Σ.Ο.Π.Π.) των Περιφερειακών Ενοτήτων των Περιφερειών της Χώρας (ΦΕΚ 3591 Β/2016).
10. Τη με αριθ.πρωτ.:599974/4-10-2019(ΑΔΑ:ΩΑΞ07Λ7-Η0Χ) απόφαση συγκρότησης του Σ.Ο.Π.Π. Περιφερειακής Ενότητας Δυτικού Τομέα Αθηνών.
11. Το υπ' αριθμ. Α1202/20-4-2023 έγγραφο της Γενικής Γραμματείας Πολιτικής Προστασίας με θέμα «Σχεδιασμός και δράσεις Πολιτικής Προστασίας για την αντιμετώπιση των δασικών πυρκαγιών στο πλαίσιο προετοιμασίας για την αντιπυρική περίοδο 2023.
12. Το υπ. αριθμ. Α1309/28-04-2023 έγγραφο της Γενικής Γραμματείας Πολιτικής Προστασίας με θέμα «5η Έκδοση του Γενικού Σχεδίου Αντιμετώπισης Εκτάκτων Αναγκών Εξ αιτίας Δασικών Πυρκαγιών με την κωδική ονομασία «ΙΟΛΑΟΣ 2», στα πλαίσια του Γενικού Σχεδίου Πολιτικής Προστασίας με τη συνθηματική λέξη «Ξενοκράτης».
13. Την αριθμ. 111/2020 απόφαση του Περιφερειακού Συμβουλίου Αττικής «Έγκριση Ειδικού Σχεδίου Αντιμετώπισης Καταστροφών εξαιτίας Δασικών Πυρκαγιών» (ΑΔΑ:Ψ3Ρ57Λ7-ΖΨΝ)
14. Το υπ'αρ.:2902/27-4-2022 έγγραφο της ΓΓΠΠ με θέμα: Έργα και μέτρα πρόληψης για την αντιμετώπιση των δασικών πυρκαγιών– Προπαρασκευαστικές δράσεις εμπλεκόμενων φορέων (ΑΔΑ: ΨΝΛΔ46ΝΠΘ-Μ57)
15. Το υπ' αριθμ. Α1284/28-04-2023 (ΑΔΑ:ΡΛΗ346ΝΠΘ-50Κ) έγγραφο της ΓΓΠΠ με θέμα : Έκδοση ημερήσιου Χάρτη Πρόβλεψης Κινδύνου Πυρκαγιάς κατά την αντιπυρική περίοδο 2023.
16. Τα άρθρα 129, 130, 131 του Ν. 4926/2022 (ΦΕΚ Α82/20-4-2022) «Επείγουσες διατάξεις αρμοδιότητας Υπουργείου Κλιματικής Κρίσης & Πολιτικής Προστασίας»
17. Τα υπ'αρ.627962//24-5-2023 & 773192/23-6-23 έγγραφα μας προς ΠΥ και Δασαρχείο με θέμα « Σχετικά με την αναγκαιότητα επιβολής του μέτρου απαγόρευσης διέλευσης, παραμονής και κυκλοφορίας προσώπων και οχημάτων σε περιοχές Natura, δασικά οικοσυστήματα, πάρκα και άλση του Δυτικού Τομέα Αθηνών»
18. Τα υπάρ.:34968/21-6-23, 27550/20-6-23, 22673/19-6-23, οικ32561/28-6-23 έγγραφα των Δήμων της ΠΕ Δυτικού Τομέα Αθηνών.
19. Την απόφαση του ΔΣ του Πάρκου Τρίτη (ΑΔΑ:97ΟΓ465ΧΕΚ-ΠΛΖ)
20. Την υπάρ.344703/5-7-23 εισήγηση του Δασαρχείου Αιγάλεω
21. Την υπαρ.17983Φ 701.1/6-7-23 εισήγηση του Αρχηγείου ΠΣ ΠΕ.ΠΥ.Δ. Αττικής
22. Την υπάρ.439293/18-5-2022 ( ΦΕΚ Β'/2478/19-5-2022)απόφαση Περιφερειάρχη Αττικής με θέμα «Μεταβίβαση αρμοδιοτήτων σε χωρικούς Αντιπεριφερειάρχες» για την έκδοση απόφασης απαγόρευσης διέλευσης, παραμονής και κυκλοφορίας προσώπων και οχημάτων, σε περιοχές Natura, δασικά οικοσυστήματα, πάρκα και άλση κατά τα οριζόμενα στο άρθρο 129 του Ν.4926/2022 (ΦΕΚ 82/Α/20-4-2022).

23. Τις συνεδριάσεις του Συντονιστικού Οργάνου Π.Ε Δυτικού Τομέα Αθηνών, που πραγματοποιήθηκαν την 27/4/2023 & 28/6/2023 στις οποίες συζητήθηκε η αναγκαιότητα επιβολής του μέτρου απαγόρευσης διέλευσης, παραμονής και κυκλοφορίας προσώπων και οχημάτων σε περιοχές Natura, δασικά οικοσυστήματα, πάρκα και άλση του Δυτικού Τομέα Αθηνών.

### ΑΠΟΦΑΣΙΖΟΥΜΕ

Την απαγόρευση της, με οποιοδήποτε τρόπο και μέσο, διέλευσης, κυκλοφορίας, επίσκεψης, διαμονής, παραμονής προσώπων και οχημάτων, καθώς και τη διοργάνωση και διενέργεια οποιασδήποτε δραστηριότητας, αθλητικής ή ψυχαγωγικής σε περιοχές Natura, δασικά οικοσυστήματα, πάρκα και άλση κατά τα οριζόμενα στο άρθρο 129 του Ν.4926/2022 (ΦΕΚ 82/Α/20-4-2022), για τις ημέρες εκείνες που ο «Χάρτης Πρόβλεψης Κινδύνου Πυρκαγιάς» της Γενικής Γραμματείας Πολιτικής Προστασίας αναφέρει πρόβλεψη κατηγορίας κινδύνου **4 ή 5** (πολύ υψηλός κίνδυνος πυρκαγιάς ή κατάσταση συναγερμού):

Ειδικότερα:

#### Α) Στο Ποικίλο Όρος :

Αποκλεισμός όλων των οδών που οδηγούν στο Ποικίλο όρος καθώς και την περιοχή του όρους τις ημέρες εκείνες που ο «Χάρτης Πρόβλεψης Κινδύνου Πυρκαγιάς» της Γενικής Γραμματείας Πολιτικής Προστασίας αναφέρει πρόβλεψη κατηγορίας κινδύνου **4 ή 5 (πολύ υψηλός κίνδυνος πυρκαγιάς ή κατάσταση συναγερμού)**

- **Για το Δήμο Χαϊδαρίου** η απαγόρευση για τα οχήματα ισχύει για τις εισόδους από Ακροπόλεως (Δάσος Χαϊδαρίου), από γέφυρα Σκαραμαγκά (Cora Corana), από Αφαία.
- **Για το Δήμο Περιστερίου** η απαγόρευση για τα οχήματα ισχύει από το Γηροκομείο έως Στρατόπεδο Χαϊδαρίου, Β. Δ των οδών Τεμπών έως την οδό Προσκόπων και Β.Δ. της οδού Ρέας έως την οδό Μηλέας.
- **Για το Δήμο Πετρούπολης** η απαγόρευση για τα οχήματα ισχύει για το δασικό δρόμο με είσοδο παραπλεύρως του νεκροταφείου, για το δασικό δρόμο με είσοδο έναντι του τέρματος της οδού Σουλίου, για το δασικό δρόμο με είσοδο παραπλεύρως του αναψυκτηρίου του λατομείου Αγ. Τριάδος και στο γήπεδο Γρηγορίου.
- **Για το Δήμο Αγίων Αναργύρων Καματερού** η απαγόρευση για τα οχήματα ισχύει για τον περιφερειακό δρόμο που οδηγεί στο Ποικίλο όρος και ξεκινά από την οδό Ιερού Λόχου και στη οδό Λυκούργου μεταξύ οδών Ρέας και Αλκυονίδων

Η απαγόρευση ισχύει συνολικά στο υπόλοιπο δασικό οδικό δίκτυο για τα οχήματα και σε όλες τις δασικές περιοχές για επισκέπτες του Ποικίλου Όρους για τους Δήμους Χαϊδαρίου, Περιστερίου, Πετρούπολης και Αγίων Αναργύρων Καματερού.

**Β) Στο Όρος Αιγάλεω:**

Αποκλεισμός όλων των οδών που οδηγούν στον ορεινό όγκο δασικής έκτασης όρους Αιγάλεω (εντός ορίων της ΠΕ Δυτικού Τομέα Αθηνών) καθώς και την περιοχή του όρους τις ημέρες εκείνες που ο «Χάρτης Πρόβλεψης Κινδύνου Πυρκαγιάς» της Γενικής Γραμματείας Πολιτικής Προστασίας αναφέρει πρόβλεψη κατηγορίας κινδύνου **4 ή 5 (πολύ υψηλός κίνδυνος πυρκαγιάς ή κατάσταση συναγερμού)**

- **Για το Δήμο Χαϊδαρίου**, η απαγόρευση για τα οχήματα ισχύει για τις εισόδους από Ασύρματο (Ανοδος Εθνικής Οδού Αθηνών-Κορίνθου), από tourist information (Ανοδος Εθνικής Οδού Αθηνών-Κορίνθου), από χώρο στάθμευσης Λεωφόρου Σχιστού, από φυλάκιο Ναύτη Λεωφόρου Σχιστού
- **Για το Δήμο Αγίας Βαρβάρας**, η απαγόρευση ισχύει συνολικά για την περιοχή που περικλείεται από την οδό Φλέμινγκ, τον πεζόδρομο Δούσμανη και τον πεζόδρομο Παπαδιαμάντη, καθολικά έως την κορυφογραμμή.

Η απαγόρευση ισχύει συνολικά στο υπόλοιπο δασικό οδικό δίκτυο για τα οχήματα και σε όλες τις δασικές περιοχές για επισκέπτες του Όρους Αιγάλεω για τους Δήμους Χαϊδαρίου και Αγίας Βαρβάρας.

Επιπλέον και για τις ημέρες εκείνες που ο «Χάρτης Πρόβλεψης Κινδύνου Πυρκαγιάς» της Γενικής Γραμματείας Πολιτικής Προστασίας αναφέρει πρόβλεψη κατηγορίας κινδύνου **4 ή 5 (πολύ υψηλός κίνδυνος πυρκαγιάς ή κατάσταση συναγερμού)** το μέτρο της καθολικής απαγόρευσης εισόδου, διέλευσης, παραμονής και κυκλοφορίας προσώπων και οχημάτων θα εφαρμόζεται σε πάρκα και άλση εντός των ορίων της ΠΕ Δυτικού Τομέα Αθηνών και πιο συγκεκριμένα:

- Στο Μητροπολιτικό Πάρκο «Αντώνης Τρίτσης» :

Να επιτρέπεται η διέλευση, κυκλοφορία επισκεπτών με οποιονδήποτε τρόπο και μέσο, όπως επίσης η επίσκεψη, παραμονή προσώπων και οχημάτων, καθώς και η διοργάνωση και διενέργεια οποιασδήποτε δραστηριότητας αθλητικής ή ψυχαγωγικής εντός του Πάρκου «Αντώνης Τρίτσης», για τις ημέρες εκείνες που ο «Χάρτης Πρόβλεψης Κινδύνου Πυρκαγιάς» της Γενικής Γραμματείας Πολιτικής Προστασίας αναφέρει πρόβλεψη κατηγορίας κινδύνου 4, με πολύ αυξημένα μέτρα πυρασφάλειας με ευθύνη του φορέα διαχείρισης του Πάρκου.

Να μην επιτρέπεται η διέλευση, κυκλοφορία επισκεπτών με οποιονδήποτε τρόπο και μέσο, όπως επίσης την επίσκεψη, παραμονή προσώπων και οχημάτων, καθώς και η διοργάνωση και διενέργεια οποιασδήποτε δραστηριότητας αθλητικής ή ψυχαγωγικής στο δασικό κομμάτι του Πάρκου Τρίτση, για τις ημέρες εκείνες που ο «Χάρτης Πρόβλεψης Κινδύνου Πυρκαγιάς» της Γενικής Γραμματείας Πολιτικής Προστασίας αναφέρει πρόβλεψη κατηγορίας κινδύνου 5,

- Στο Βοτανικό κήπο «Ιουλίας & Αλεξάνδρου Ν. Διομήδους», στο Δήμο Χαϊδαρίου : καθολική απαγόρευση εισόδου, διέλευσης, παραμονής και κυκλοφορίας προσώπων και οχημάτων, σε περίπτωση κατηγορίας κινδύνου 4 ή 5

Ειδικότερα για κατηγορία κινδύνου 4 η πρόσβαση στο φυσικό οικοσύστημα θα απαγορεύεται για όλους τους επισκέπτες πλην των χώρων συνάθροισης κοινού παραπλεύρως της εισόδου του Βοτανικού Κήπου-χώρος αναψυκτηρίου- με οριοθέτηση του χώρου παραμονής των επισκεπτών, και αυξημένη φύλαξη με ευθύνη της Διοίκησης του Βοτανικού Κήπου .

Επίσης θα επιτρέπεται η είσοδος σε οργανωμένα εκπαιδευτικά προγράμματα που θα πραγματοποιούνται πλησίον της εισόδου.

- Στο Άλσος Νέας Ζωής στο Δήμο Περιστερίου: καθολική απαγόρευση εισόδου, διέλευσης, παραμονής και κυκλοφορίας προσώπων και οχημάτων, σε περίπτωση κατηγορίας κινδύνου 4 ή 5
- Στο άλσος γύρω από τον Ιερό Ναό Αγίας Βαρβάρας, πάνω από το οικοτροφείο , στο Δήμο Αγίας Βαρβάρας καθολική απαγόρευση εισόδου, διέλευσης, παραμονής και κυκλοφορίας προσώπων και οχημάτων, σε περίπτωση κατηγορίας κινδύνου 4 ή 5
- Στο Πάρκο Νεολαίας στο Δήμο Χαϊδαρίου : καθολική απαγόρευση εισόδου, διέλευσης, παραμονής και κυκλοφορίας προσώπων και οχημάτων, σε περίπτωση κατηγορίας κινδύνου 4 ή 5
- Στη Μονή Δαφνίου στο Δήμο Χαϊδαρίου (εντός και περιμετρικά αυτής) καθολική απαγόρευση εισόδου, διέλευσης, παραμονής και κυκλοφορίας προσώπων και οχημάτων, σε περίπτωση κατηγορίας κινδύνου 4 & 5. Στο χώρο του πρώην Τουριστικού Περίπτερου Δαφνίου (Γιορτή Κρασιού), θα ισχύει καθολική απαγόρευση εισόδου, διέλευσης, παραμονής και κυκλοφορίας προσώπων και οχημάτων όταν η κατηγορία κινδύνου θα είναι 5 ενώ σε περίπτωση κατηγορίας 4 , με αυξημένη φύλαξη και ευθύνη του Δήμου Χαϊδαρίου, θα επιτρέπεται η είσοδος των επισκεπτών μόνο και όχι των οχημάτων.

Η απαγόρευση κυκλοφορίας αφορά την ημέρα πρόβλεψης και έχει ισχύ 24ωρο για τις ημέρες εκείνες που ο ημερήσιος χάρτης πρόβλεψης κινδύνου πυρκαγιάς είναι κατηγορίας 4 (πολύ υψηλός κίνδυνος) ή 5 (κατάσταση συναγερμού).

Επισημαίνεται ότι ο ημερήσιος χάρτης πρόβλεψης κινδύνου πυρκαγιάς δημοσιεύεται στην αρχική σελίδα του ιστότοπου της Γενικής Γραμματείας Πολιτικής Προστασίας ([www.civilprotection.gr](http://www.civilprotection.gr)).

Στην παρούσα απόφαση επισυνάπτεται χάρτης με τις οδούς-περιοχές της Περιφερειακής Ενότητας Δυτικού Τομέα Αθηνών όπου εφαρμόζεται η απαγόρευση κυκλοφορίας.

Ο χάρτης αυτός σε πλήρη ανάλυση είναι αναρτημένος στην ιστοσελίδα της Περιφέρειας Αττικής ([www.patt.gov.gr](http://www.patt.gov.gr)).

Επιπλέον, σύμφωνα με τις διατάξεις του νόμου 4926/2022:

Οι ανωτέρω απαγορεύσεις δεν καταλαμβάνουν πρόσωπα που κατοικούν ή εργάζονται στις περιοχές που αναφέρονται, αποκλειστικά για τη μετακίνησή τους από και προς την κατοικία ή την εργασία τους, καθώς και πρόσωπα που μετακινούνται εντός του οδικού δικτύου, με την επιφύλαξη της δυνατότητας επιβολής του μέτρου της απαγόρευσης κυκλοφορίας και σε τμήματα του δικτύου αυτού από τα κατά περίπτωση αρμόδια όργανα, σύμφωνα με τις κείμενες διατάξεις.

Για κάθε παράβαση της απαγόρευσης της παρούσας απόφασης επιβάλλεται διοικητικό πρόστιμο τριακοσίων (300) ευρώ.

Αρμόδιες αρχές για τη διασφάλιση εφαρμογής της απόφασης απαγόρευσης και τη βεβαίωση του προστίμου, ορίζονται τα αρμόδια όργανα της Ελληνικής Αστυνομίας, του Πυροσβεστικού Σώματος, της Δασικής Υπηρεσίας και της Δημοτικής Αστυνομίας.

Παρακαλούνται οι αποδέκτες να ενεργήσουν καταλλήλως και αναλόγως με την αρμοδιότητά τους για την εφαρμογή της παρούσας απόφασης με την κατάλληλη σήμανση των οδών και με τον έλεγχο εφαρμογής του μέτρου στις αναφερόμενες περιοχές/οδούς, καθώς και για τη σχετική ενημέρωση των κατοίκων.

Σε περίπτωση υποβολής νέων στοιχείων θα γίνει επικαιροποίηση της παρούσας απόφασης.

**Ο ΑΝΤΙΠΕΡΙΦΕΡΕΙΑΡΧΗΣ  
&  
ΠΡΟΕΔΡΟΣ ΤΟΥ ΣΟΠΗ  
ΠΕ ΔΥΤ.ΤΟΜΕΑ ΑΘΗΝΩΝ**

**ΛΕΩΤΣΑΚΟΣ ΑΝΔΡΕΑΣ**

### **Πίνακας Αποδεκτών**

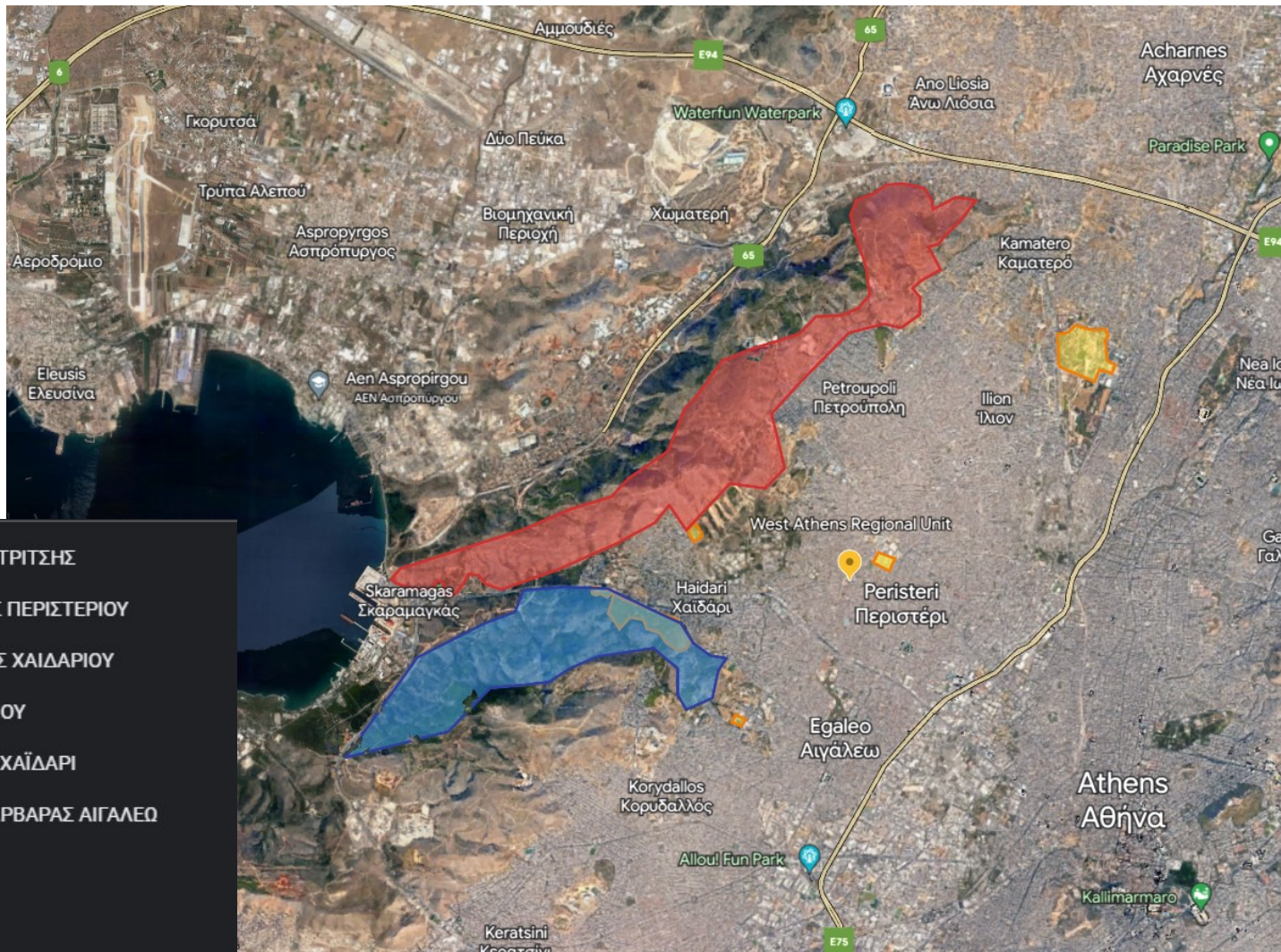
Για ενέργεια










1. Δήμοι Π.Ε. Δυτικής Αθήνας
  - Γραφεία Δημάρχων
  - Αντιδήμαρχοι Πολιτικής Προστασίας Δήμων
  - Υπεύθυνοι Πολιτικής Προστασίας Δήμων Δυτικού Τομέα Αθηνών.
2. ΑΣΔΑ
3. ΠΕΣΥΔΑΠ
4. Στρατόπεδο Καραϊσκάκη
  - Σχολή Διαβιβάσεων
  - 3<sup>ο</sup> Επιτελικό Γραφείο
5. Γ.Α.Δ.Α.
6. Δ/ση Αστυνομίας Δυτικής Αττικής
7. Α' Υποδιεύθυνση Αστυνομίας Δυτικής Αττικής

8. Α.Τ.Α'Περιστερίου
9. Α.Τ. Β'Περιστερίου
10. Α.Τ. Α' Αιγάλεω
11. Α.Τ. Β' Αιγάλεω
12. Α.Τ. Αγίας Βαρβάρας
13. Α.Τ. Χαϊδαρίου
14. Α.Τ. Ιλίου
15. Α.Τ. Πετρούπολης
16. Α.Τ.ΑγίωνΑναργύρων/ Καματερού
17. Δ/νση Τροχαίας Αττικής
18. Α' Τμήμα Τροχαίας Δυτικής Αττικής
19. Διοίκηση Πυροσβεστικής Υπηρεσίας Αθηνών
20. 2<sup>ο</sup>ς Πυροσβεστικός Σταθμός Αθηνών
21. 10<sup>ο</sup>ς Πυροσβεστικός Σταθμός Αθηνών
22. Αποκεντρωμένη Διοίκηση Αττικής
  - Δ/νση Πολιτικής Προστασίας
23. Υπουργείο Περιβάλλοντος & Ενέργειας
  - Διεύθυνση Συντονισμού και Επιθεώρησης Δασών
  - Δασαρχείο Αιγάλεω
24. Εθελοντική Ομάδα Πολιτών Περιστερίου – Ε.Ο.Π.Π.
25. Volunteer Activity Hellas VAH
26. Ελληνική Ένωση Έρευνας& Διάσωσης Εθελοντών Αττικής –Ε.Ε.Ε.Δ.Ε.Α
27. Ομάδα Έκτακτων Αναγκών Πυρασφάλειας Καματερού
28. Ένωση Ελλήνων Ραδιοερασιτεχνών
29. Επίλεκτη Ομάδα Ειδικών Αποστολών Δήμου Αιγάλεω
30. Λέσχη Εφέδρων Ενόπλων Δυνάμεων Αττικής-ΛΕΦΕΔ
31. Εθελοντική Ομάδα Αγίας Βαρβάρας «ΔΡΑΣΗ»

### **Κοινοποίηση**

1. Γενική Γραμματεία Πολιτικής Προστασίας
2. Περιφερειάρχη Αττικής κ. Πατούλη
3. Αντιπεριφερειάρχη Πολιτικής Προστασίας & Περιβάλλοντος κ.Κόκκαλη
4. Αυτοτελής Δ/νση Πολιτικής Προστασίας Περιφέρειας Αττικής
5. Μέλη ΣΟΠΠ Δυτικού Τομέα Αθήνας
6. Δ/νσεις Π.Ε. Δυτικού Τομέα Αθήνας



-  ΠΑΡΚΟ ΑΝΤΩΝΗΣ ΤΡΙΤΣΗΣ
-  ΑΛΣΟΣ ΝΕΑΣ ΖΩΗΣ ΠΕΡΙΣΤΕΡΙΟΥ
-  ΒΟΤΑΝΙΚΟΣ ΚΗΠΟΣ ΧΑΙΔΑΡΙΟΥ
-  ΙΕΡΑ ΜΟΝΗ ΔΑΦΝΙΟΥ
-  ΠΑΡΚΟ ΝΕΟΛΙΑΣ ΧΑΪΔΑΡΙ
-  ΙΕΡΟΣ ΝΑΟΣ ΑΓ. ΒΑΡΒΑΡΑΣ ΑΙΓΑΛΕΩ
-  ΟΡΟΣ ΑΙΓΑΛΕΩ
-  ΠΟΙΚΙΛΟ ΟΡΟΣ
-  West Athens Regional Unit